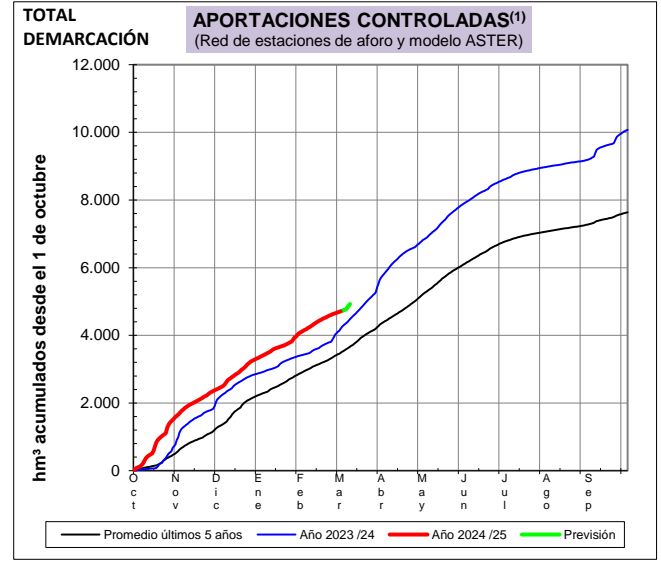
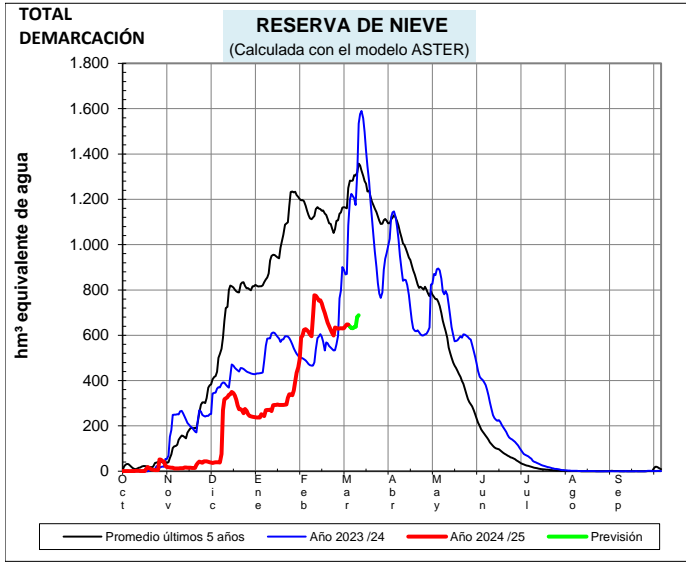




EVOLUCIÓN DE LA RESERVA DE NIEVE Y DE LAS APORTACIONES EN LAS SUBCUENCAS NIVALES DE LAS VERTIENTES CANTÁBRICA Y PIRENAICA DE LA DEMARCACIÓN HIDROGRÁFICA DEL EBRO

Fecha del informe: **03/03/2025**

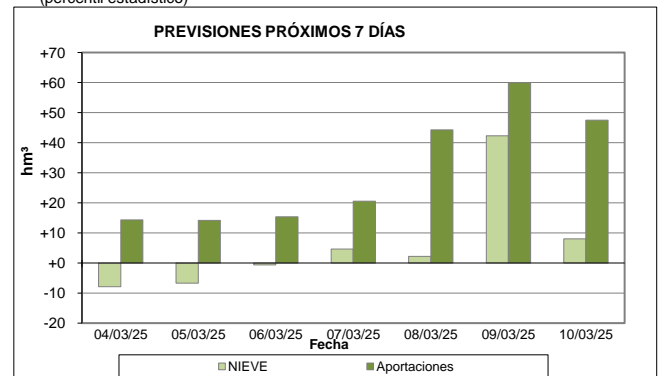
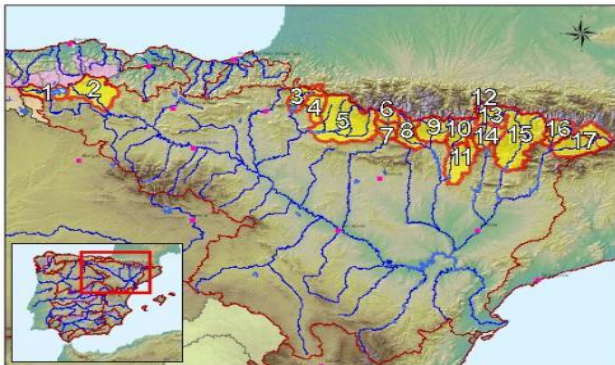


CUENCAS NIVALES			ESTADO A FECHA: 03/03/2025				⁽²⁾ VARIACIONES PREVISTAS A 7 DÍAS	
			RESERVA DE NIEVE		APORTACIONES ⁽¹⁾		NIEVE	APORTACIÓN
Nº	Pto. de control	(hm³)	Comparativa ⁽³⁾	(hm³)	Comparativa ⁽³⁾	(hm³)	(hm³)	
1	Embalse del Ebro	0,8	Muy baja	151,8	Normal	-0,2	+2,3	
2	Nela en Trespaderne	0,0	Muy baja	315,0	Normal	-0,0	+7,1	
3	Irati en Itoiz	0,3	Muy baja	350,5	Alta	-0,2	+9,5	
4	Salazar en Aspuz	0,1	Muy baja	147,7	Normal	+0,1	+2,9	
5	Aragón en E. de Yesa	56,2	Mínima 5 años	686,2	Normal	-9,5	+21,2	
6	Gállego en E. de Búbal	63,6	Mínima 5 años	223,6	Muy alta	-0,1	+10,4	
7	Gállego en Sabinánigo	14,6	Mínima 5 años	344,0	Alta	+0,5	+11,1	
8	Ara en Boltaña	47,3	Muy baja	256,2	Muy alta	+5,7	+8,0	
9	Cinca en Escalona	84,1	Mínima 5 años	550,4	Máxima 5 años	+3,8	+41,0	
10	Ésera en Campo	93,8	Normal	286,2	Máxima 5 años	+7,7	+15,8	
11	Ésera en Emb. Barasona	11,8	Muy baja	351,7	Muy alta	-0,9	+14,8	
12	Garona en Bossòst	69,2	Baja	132,1	Alta	+3,0	+8,5	
13	Garona en Torán	9,2	Baja	34,8	Alta	+0,0	+1,9	
14	N. Ribagorzana Pont de Suert	39,5	Mínima 5 años	202,6	Muy alta	+8,3	+9,6	
15	Pallaresa en E. de Talárn	88,9	Muy baja	304,4	Alta	+15,1	+27,8	
16	Valira en Seo D'Urgel	36,9	Mínima 5 años	69,5	Baja	+3,8	+6,9	
17	Segre en Seo D'Urgel	30,1	Mínima 5 años	134,7	Alta	+5,1	+17,4	
TOTALES	Total cuenca del Ebro (Pirineo + C. Cantábrica):	568,0	Muy baja	4.374,5	Alta	+39,0	+205,7	
	Total cuenca del Garona (hasta frontera Francia):	78,5	Baja	166,9	Alta	+3,0	+10,4	
	Total Demarcación (Cuenca del Ebro + Garona):	646,4	Muy baja	4.541,4	Alta	+42,0	+216,0	
Agrupado por ríos	Cabecera del Ebro y Nela (1+2):	0,8	Muy baja	466,7	Normal	-0,3	+9,4	
	Aragón, Irati y Salazar (3+4+5):	56,5	Muy baja	1.184,4	Normal	-9,7	+33,6	
	Gállego (6+7)	78,2	Mínima 5 años	567,6	Alta	+0,3	+21,4	
	Ara, Cinca y Ésera (8+9+10+11):	237,0	Baja	1.444,6	Muy alta	+16,3	+79,6	
	Garona hasta frontera con Francia (12+13):	78,5	Baja	166,9	Alta	+3,0	+10,4	
	N. Ribagorzana hasta Pont de Suert (14):	39,5	Mínima 5 años	202,6	Muy alta	+8,3	+9,6	
	N. Pallaresa hasta E. de Talárn (15):	88,9	Muy baja	304,4	Alta	+15,1	+27,8	
	Segre aguas abajo de Seo D'Urgel (16+17):	67,0	Mínima 5 años	204,2	Normal	+8,8	+24,3	

(1) Las Aportaciones son el volumen total de agua que ha llegado a los embalses o puntos de cierre de las cuencas nivales desde el inicio del año hidrológico (1 de octubre)

(2) Obtenida a partir de las previsiones HRES.IFS (ECMWF)

(3) Valoración del dato actual respecto de las mismas fechas de los 5 años anteriores (percentil estadístico)

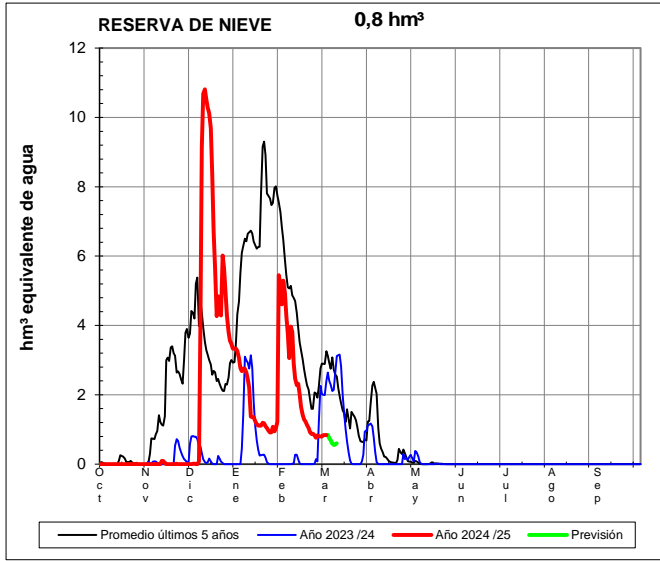




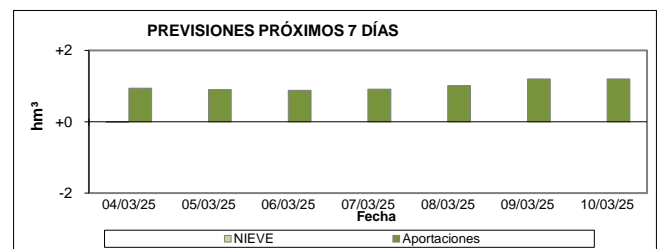
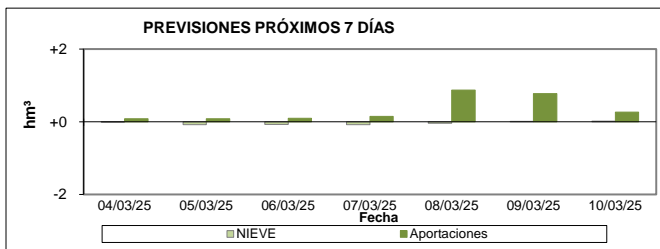
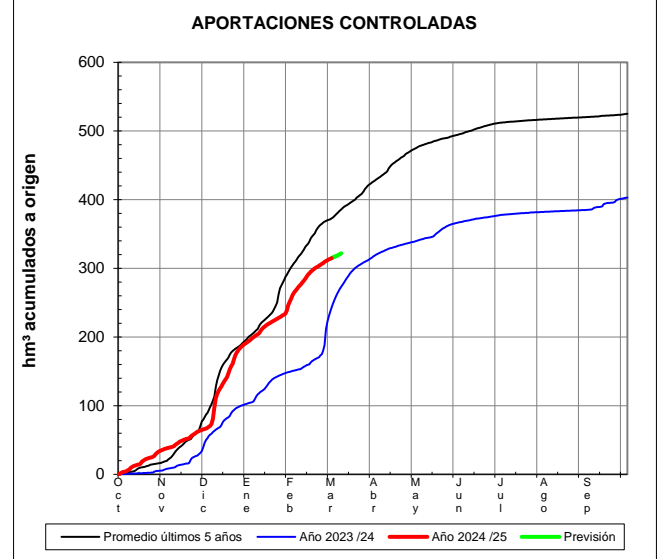
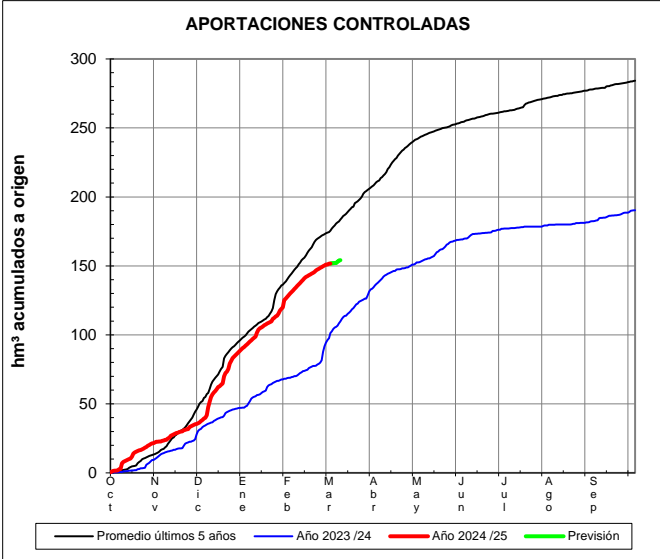
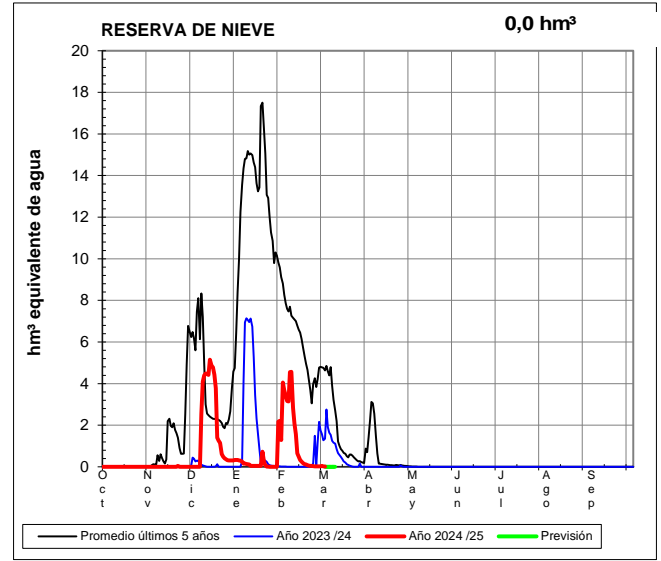
EVOLUCIÓN DE LA RESERVA DE NIEVE Y DE LAS APORTACIONES EN LAS SUBCUENCAS NIVALES DE LAS VERTIENTES CANTÁBRICA Y PIRENAICA DE LA DEMARCACIÓN HIDROGRÁFICA DEL EBRO

Fecha del informe: 03/03/2025

EBRO EN E. DEL EBRO



NELA EN TRASPADERNE

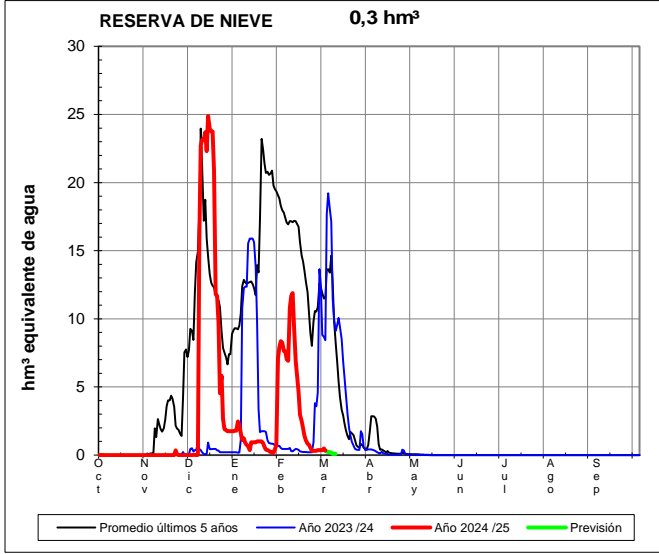




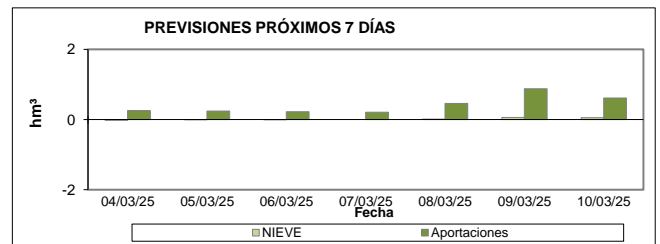
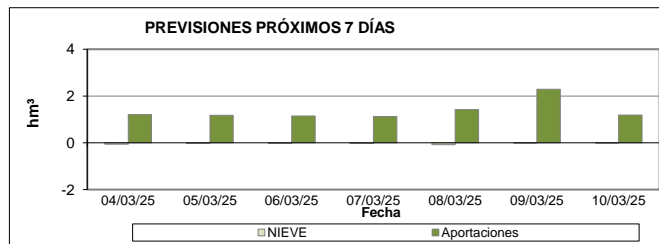
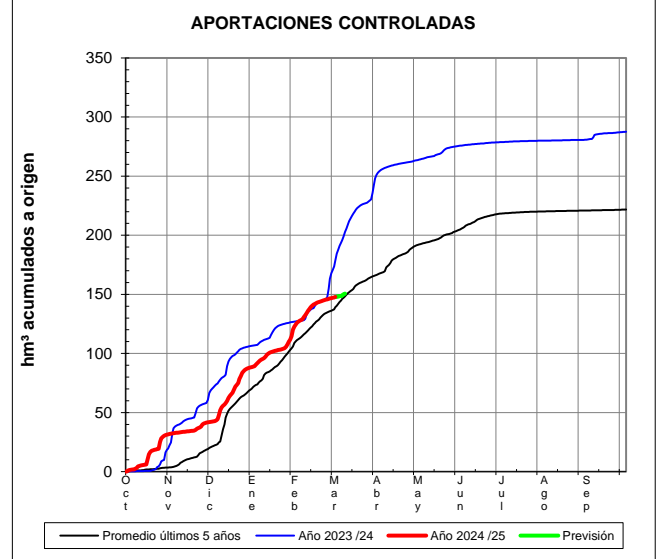
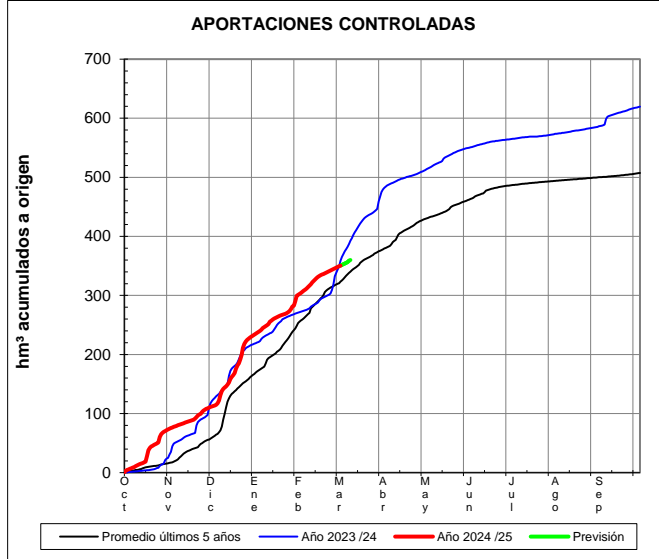
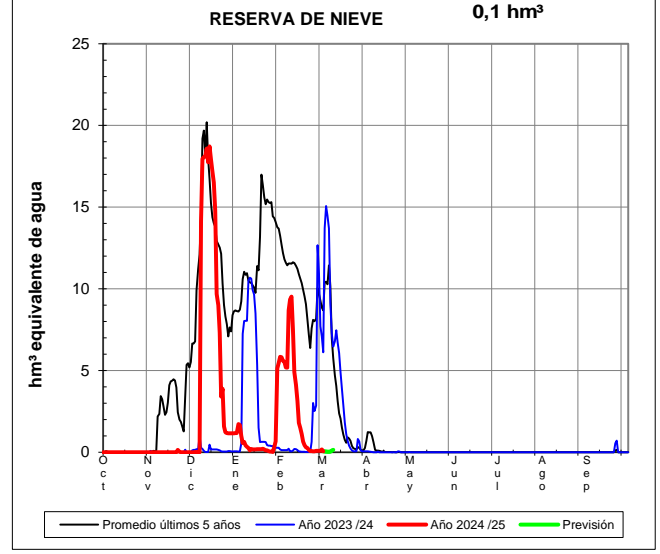
EVOLUCIÓN DE LA RESERVA DE NIEVE Y DE LAS APORTACIONES EN LAS SUBCUENCAS NIVALES DE LAS VERTIENTES CANTÁBRICA Y PIRENAICA DE LA DEMARCACIÓN HIDROGRÁFICA DEL EBRO

Fecha del informe: 03/03/2025

IRATI EN ITOIZ



SALAZAR EN ASPURZ

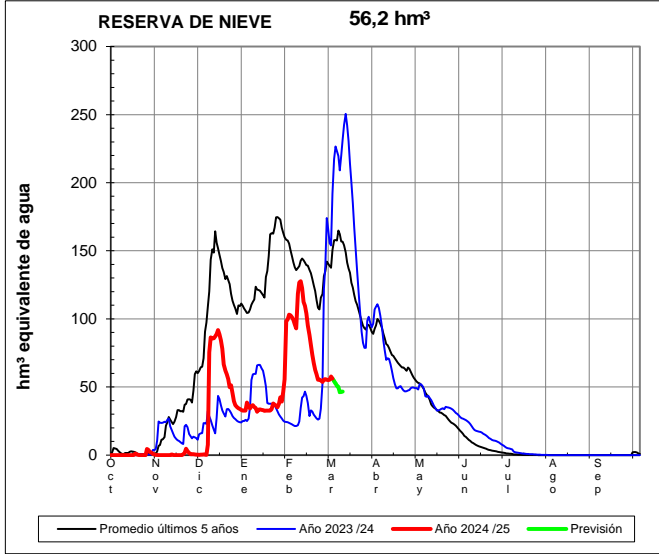




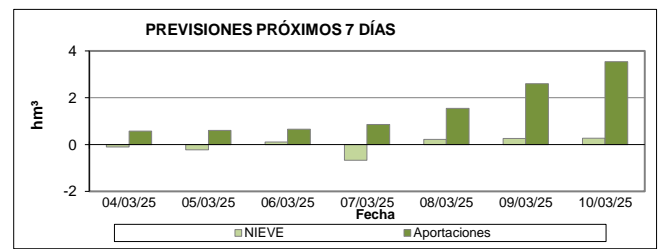
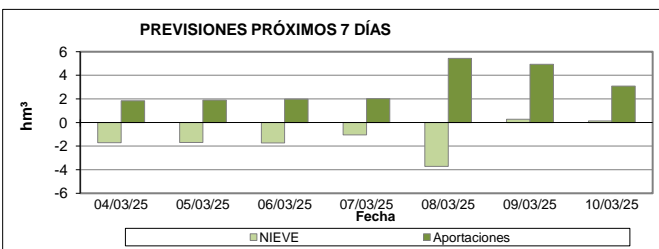
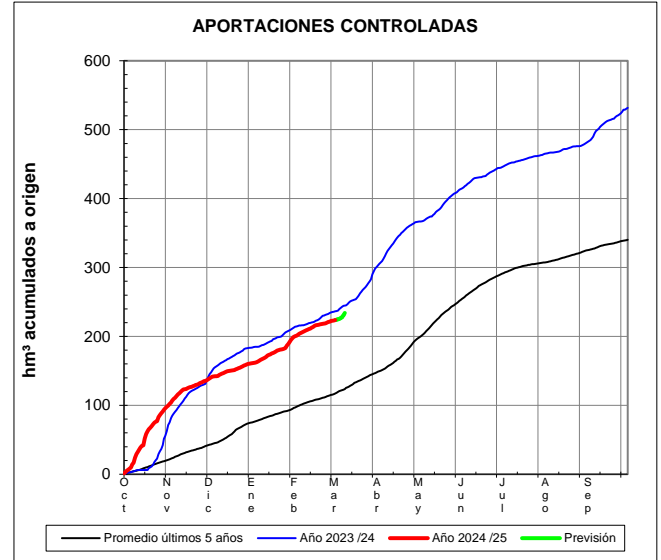
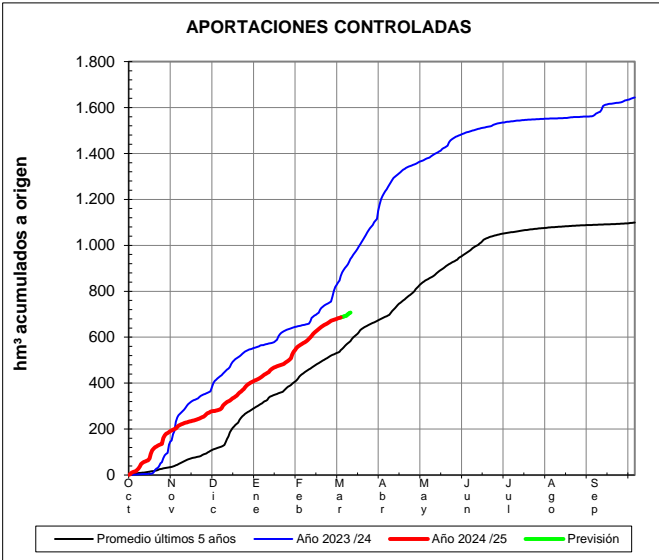
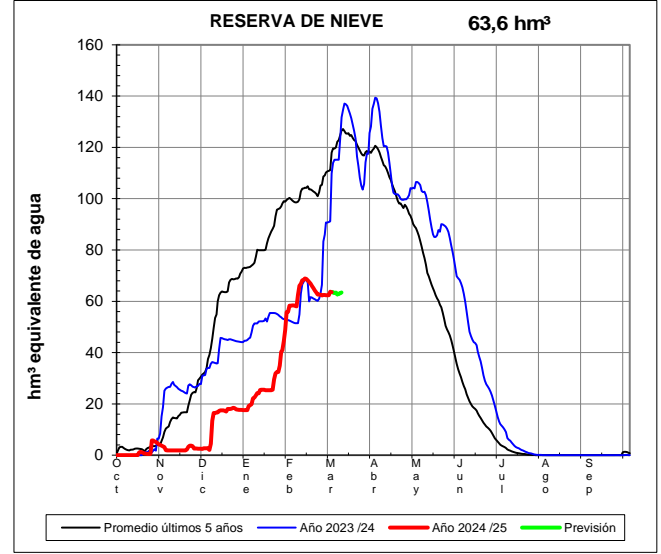
EVOLUCIÓN DE LA RESERVA DE NIEVE Y DE LAS APORTACIONES EN LAS SUBCUENCAS NIVALES DE LAS VERTIENTES CANTÁBRICA Y PIRENAICA DE LA DEMARCACIÓN HIDROGRÁFICA DEL EBRO

Fecha del informe: 03/03/2025

ARAGÓN EN E. DE YESA



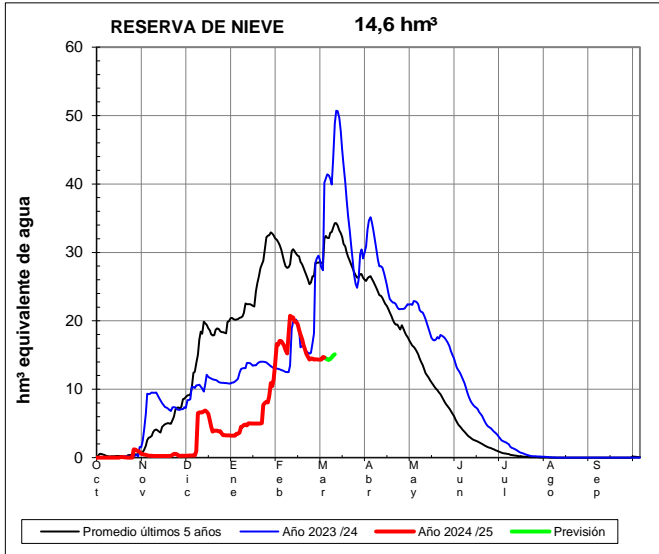
GÁLLEGO EN E. DE BÚBAL



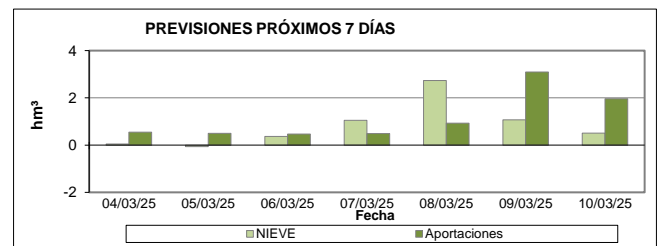
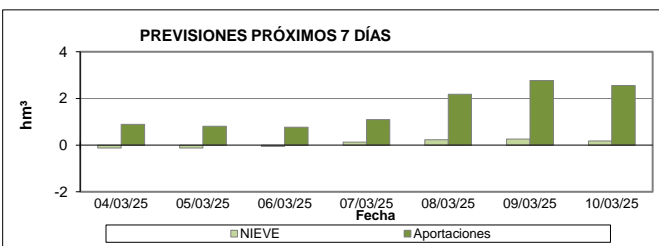
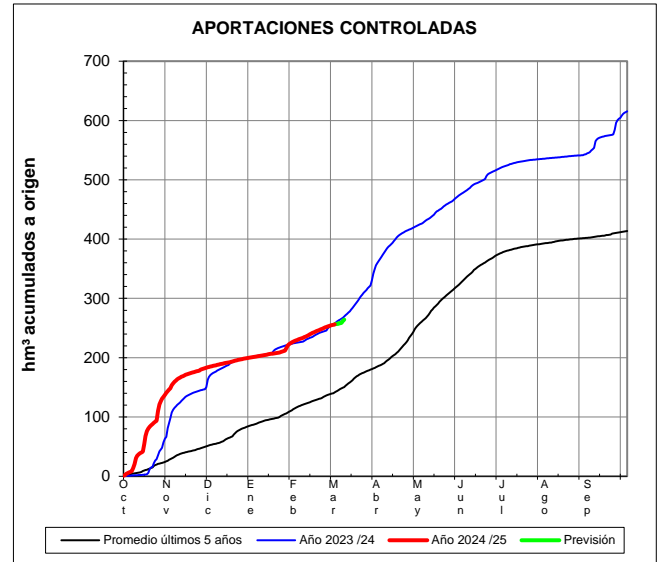
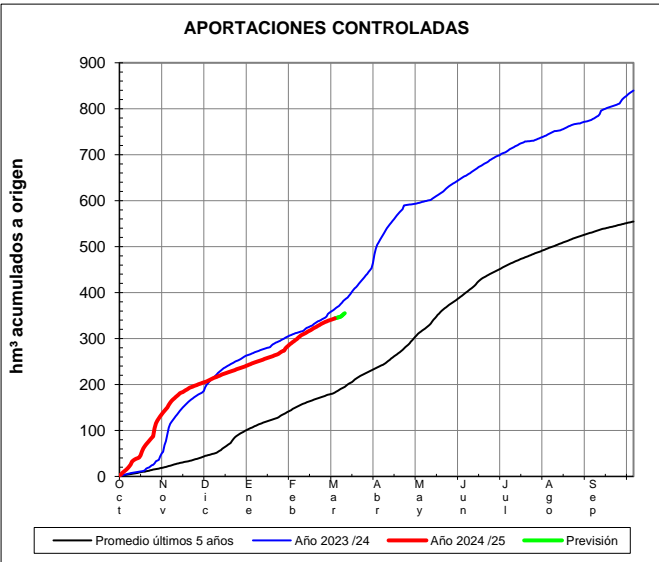
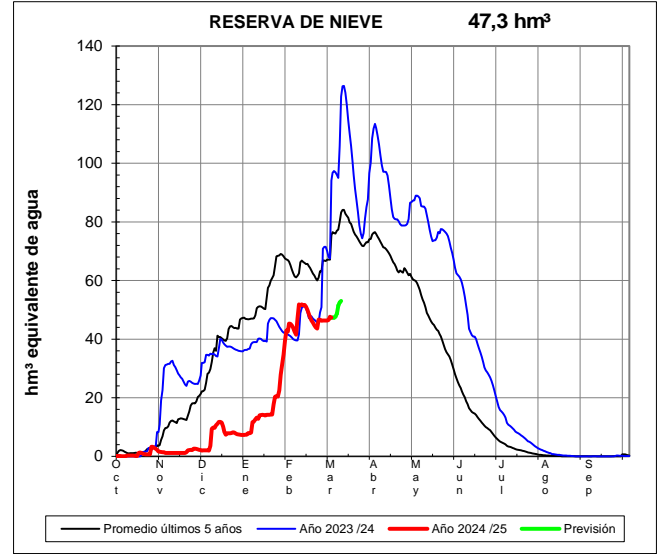
EVOLUCIÓN DE LA RESERVA DE NIEVE Y DE LAS APORTACIONES EN LAS SUBCUENCAS NIVALES DE LAS VERTIENTES CANTÁBRICA Y PIRENAICA DE LA DEMARCACIÓN HIDROGRÁFICA DEL EBRO

Fecha del informe: 03/03/2025

GÁLLEGO EN SABIÑÁNIGO



ARA EN BOLTAÑA

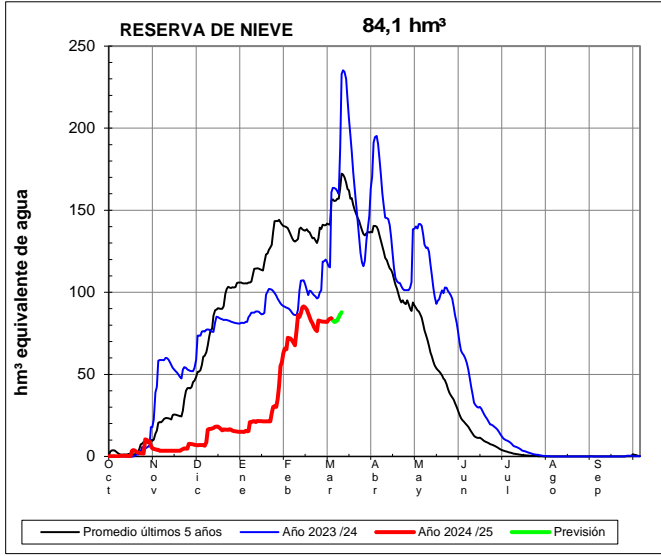




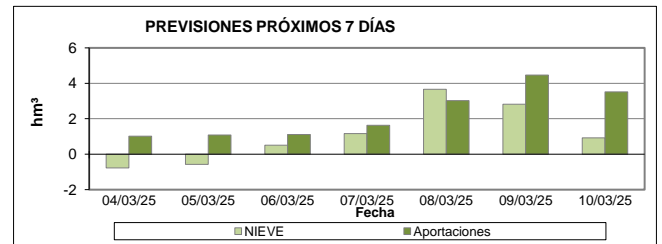
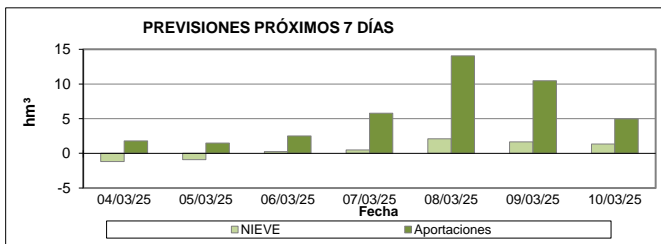
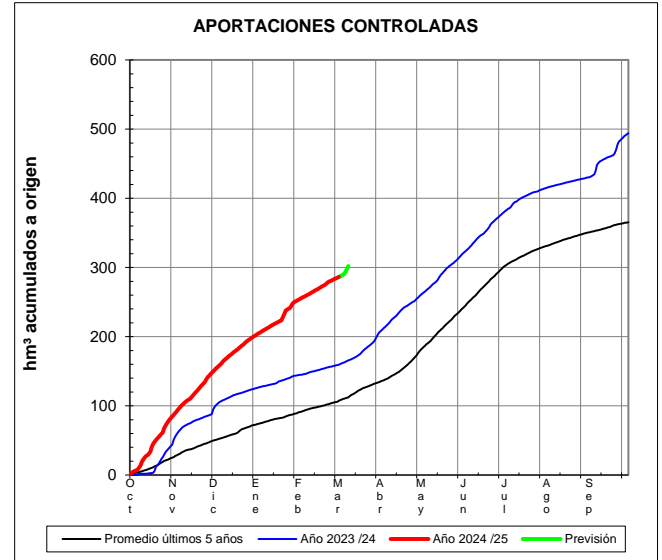
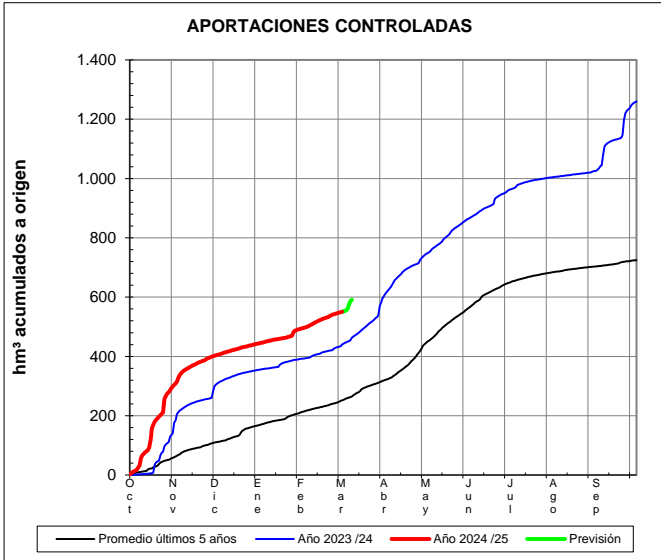
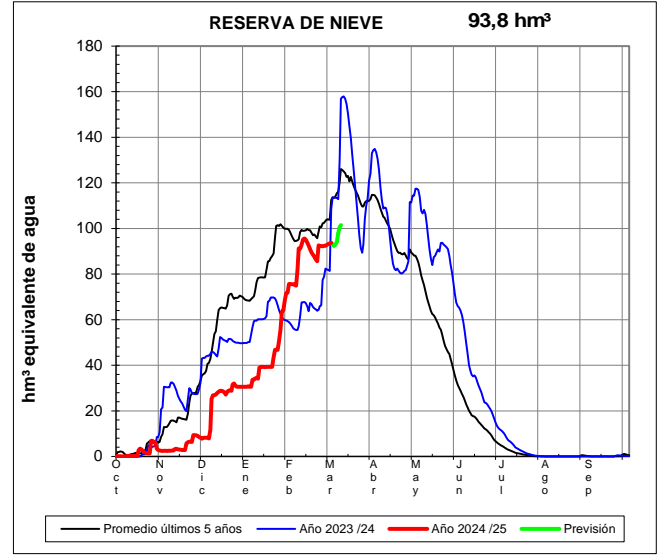
EVOLUCIÓN DE LA RESERVA DE NIEVE Y DE LAS APORTACIONES EN LAS SUBCUENCAS NIVALES DE LAS VERTIENTES CANTÁBRICA Y PIRENAICA DE LA DEMARCACIÓN HIDROGRÁFICA DEL EBRO

Fecha del informe: 03/03/2025

CINCA EN E. DE ESCALONA



ÉSERA EN CAMPO

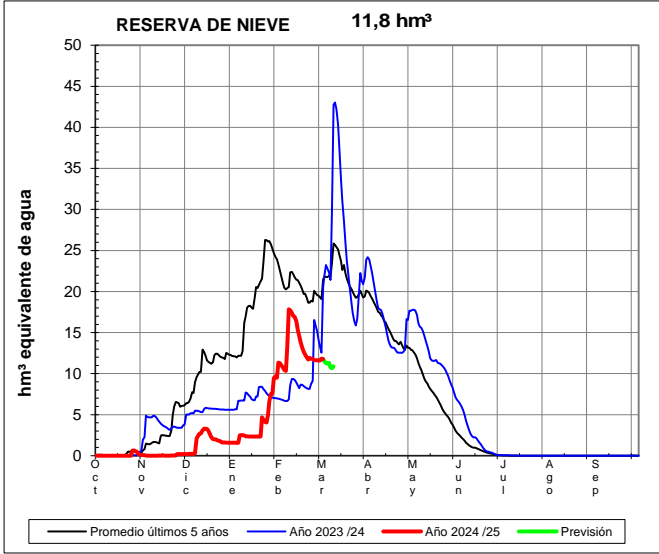




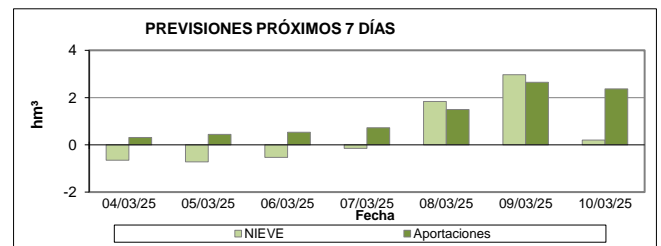
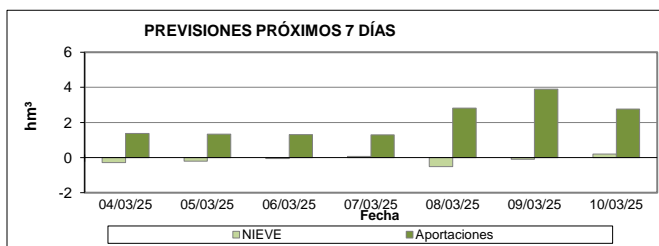
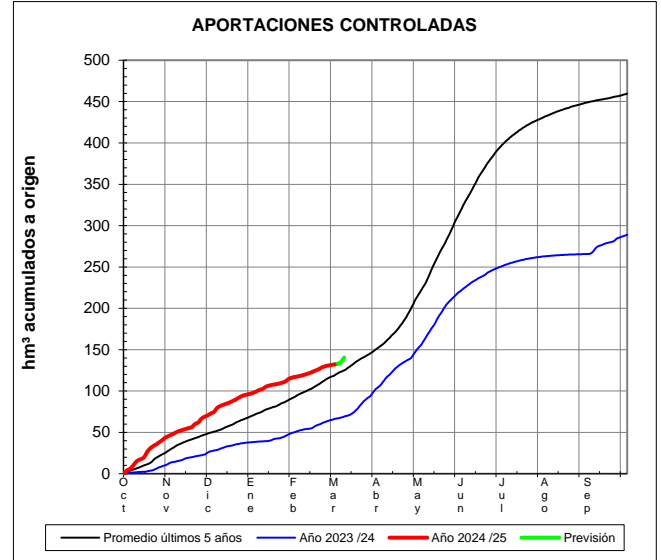
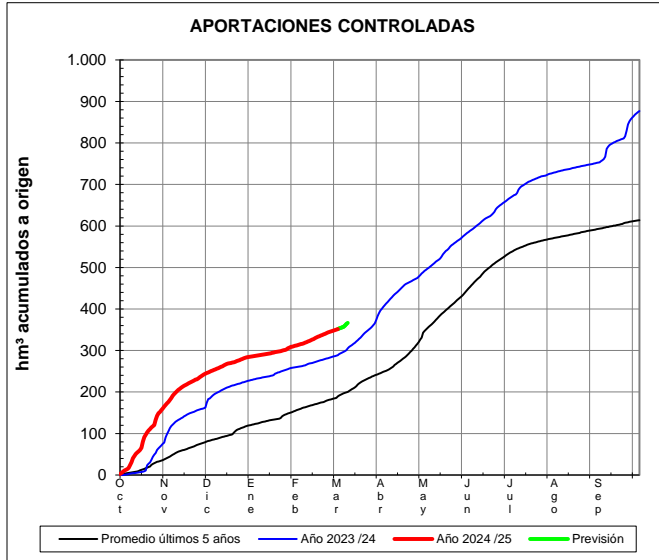
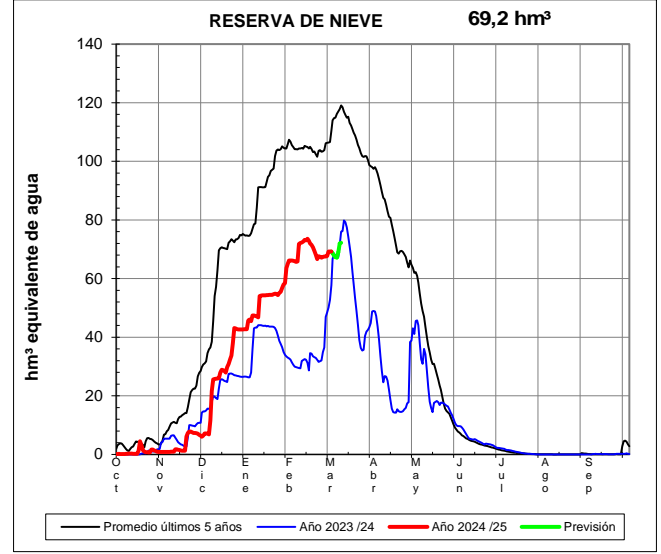
EVOLUCIÓN DE LA RESERVA DE NIEVE Y DE LAS APORTACIONES EN LAS SUBCUENCAS NIVALES DE LAS VERTIENTES CANTÁBRICA Y PIRENAICA DE LA DEMARCACIÓN HIDROGRÁFICA DEL EBRO

Fecha del informe: 03/03/2025

ÉSERA EN E. DE BARASONA



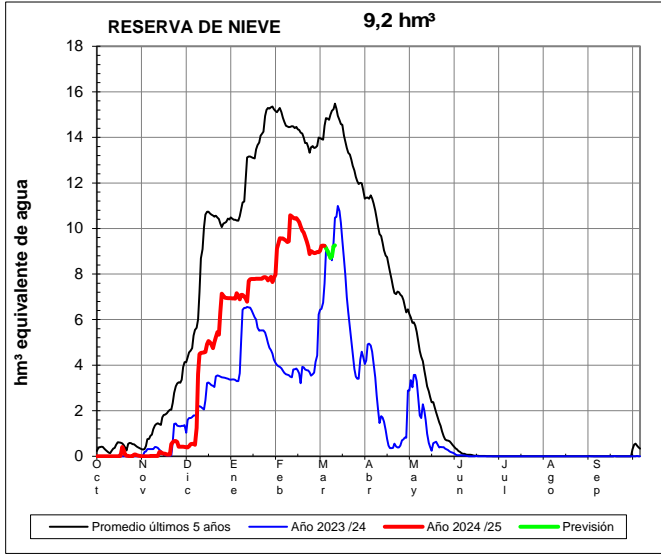
GARONA EN BOSSOST



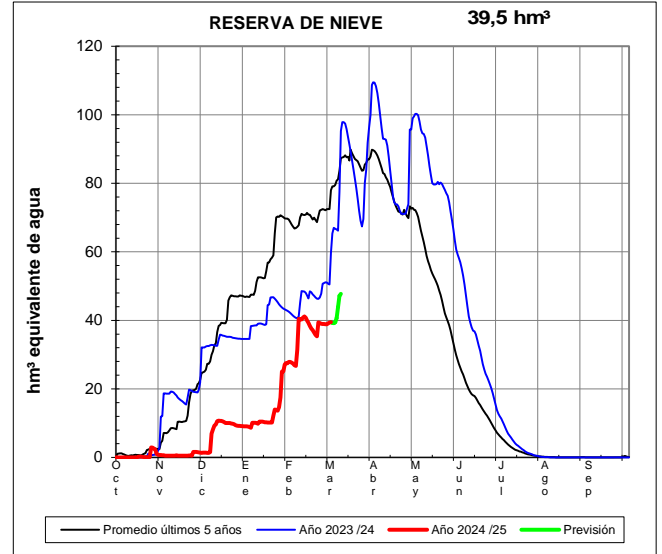
EVOLUCIÓN DE LA RESERVA DE NIEVE Y DE LAS APORTACIONES EN LAS SUBCUENCAS NIVALES DE LAS VERTIENTES CANTÁBRICA Y PIRENAICA DE LA DEMARCACIÓN HIDROGRÁFICA DEL EBRO

Fecha del informe: 03/03/2025

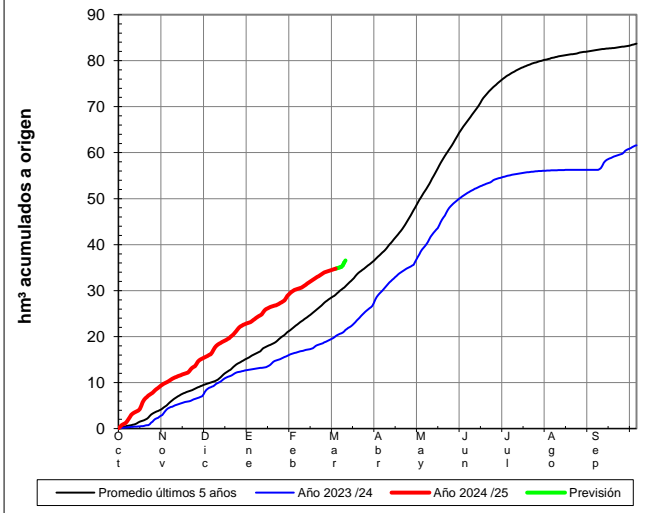
GARONA EN TORÁN



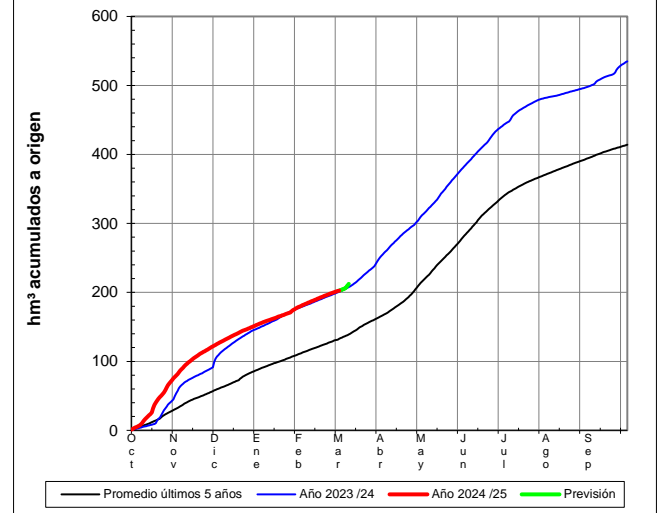
NOGUERA RIBAGORZANA EN PONT DE SUERT



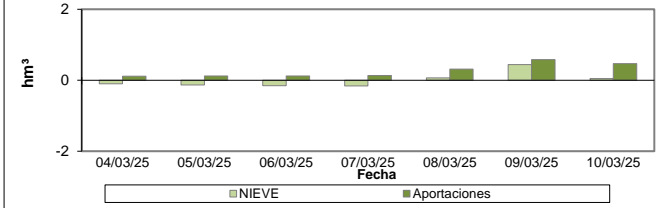
APORTACIONES CONTROLADAS



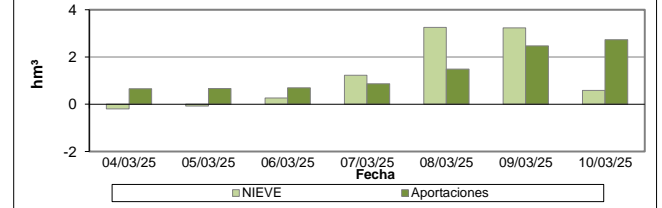
APORTACIONES CONTROLADAS



PREVISIONES PRÓXIMOS 7 DÍAS



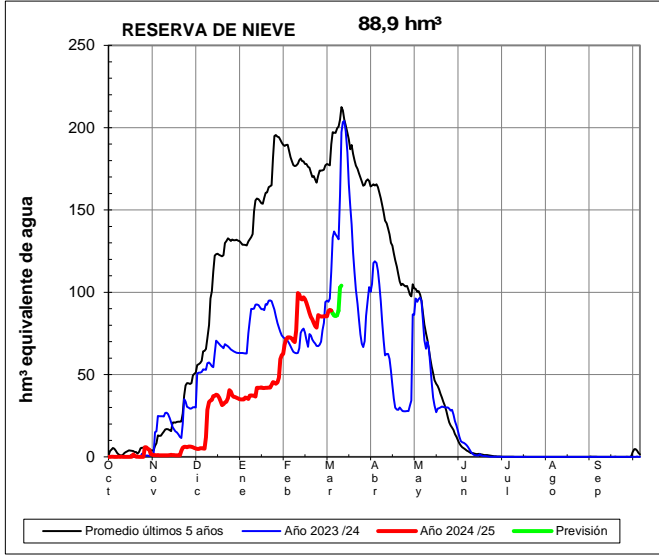
PREVISIONES PRÓXIMOS 7 DÍAS



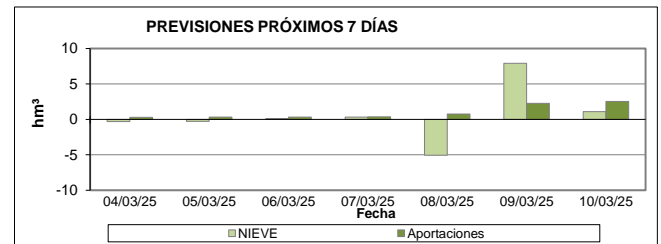
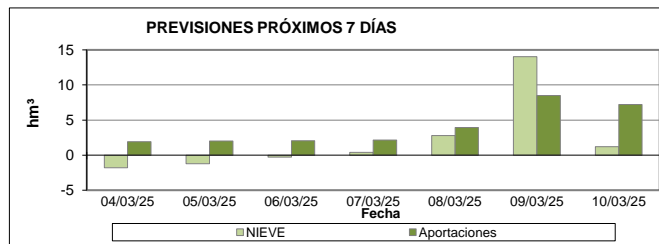
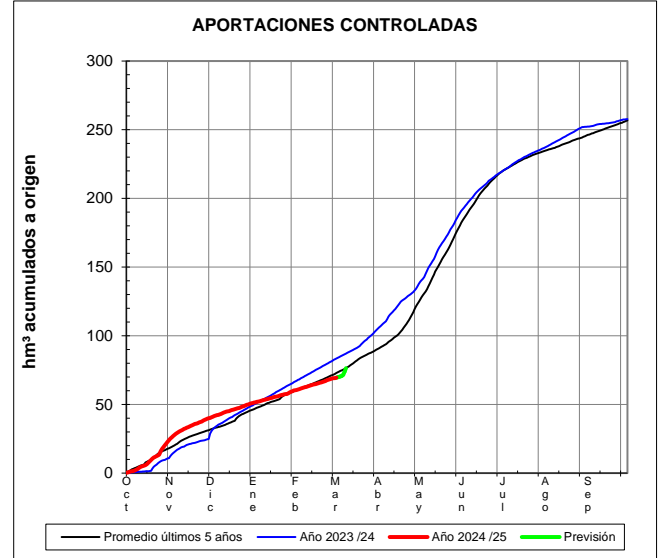
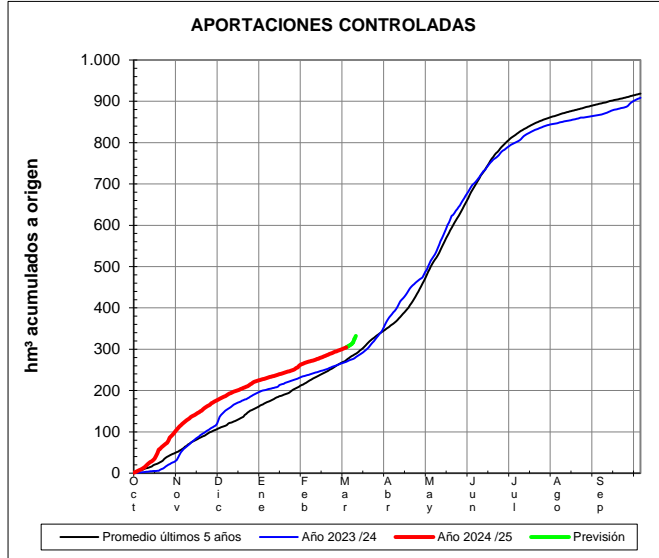
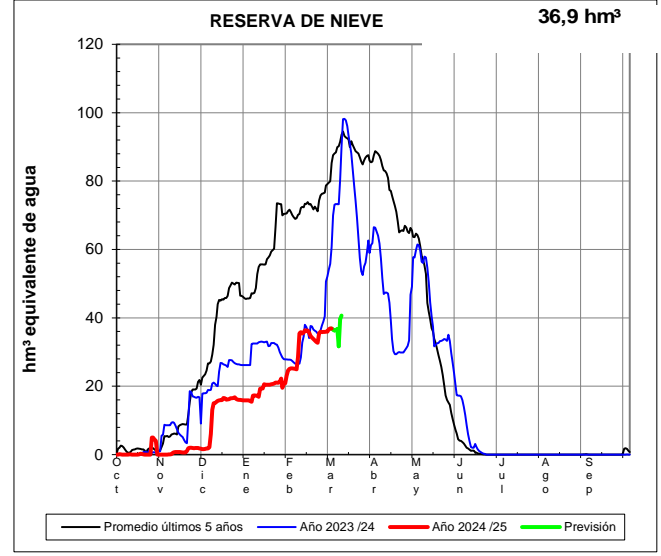
EVOLUCIÓN DE LA RESERVA DE NIEVE Y DE LAS APORTACIONES EN LAS SUBCUENCAS NIVALES DE LAS VERTIENTES CANTÁBRICA Y PIRENAICA DE LA DEMARCACIÓN HIDROGRÁFICA DEL EBRO

Fecha del informe: 03/03/2025

NOGUERA PALLARESA EN E. DE TALARN



VALIRA EN SEO D'URGEL



EVOLUCIÓN DE LA RESERVA DE NIEVE Y DE LAS APORTACIONES EN LAS SUBCUENCAS NIVALES DE LAS VERTIENTES CANTÁBRICA Y PIRENAICA DE LA DEMARCACIÓN HIDROGRÁFICA DEL EBRO

Fecha del informe: 03/03/2025

SEGRE EN SEO D'URGEL

